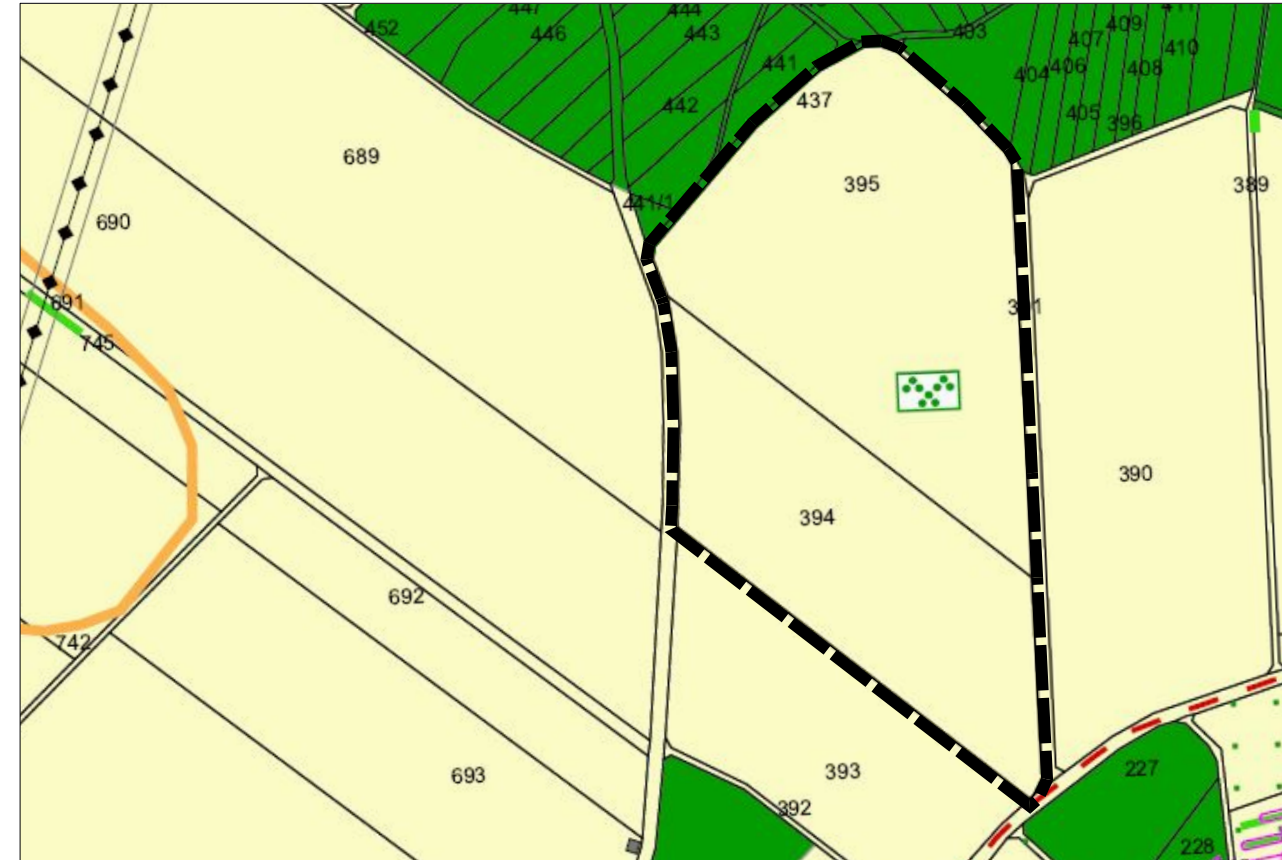


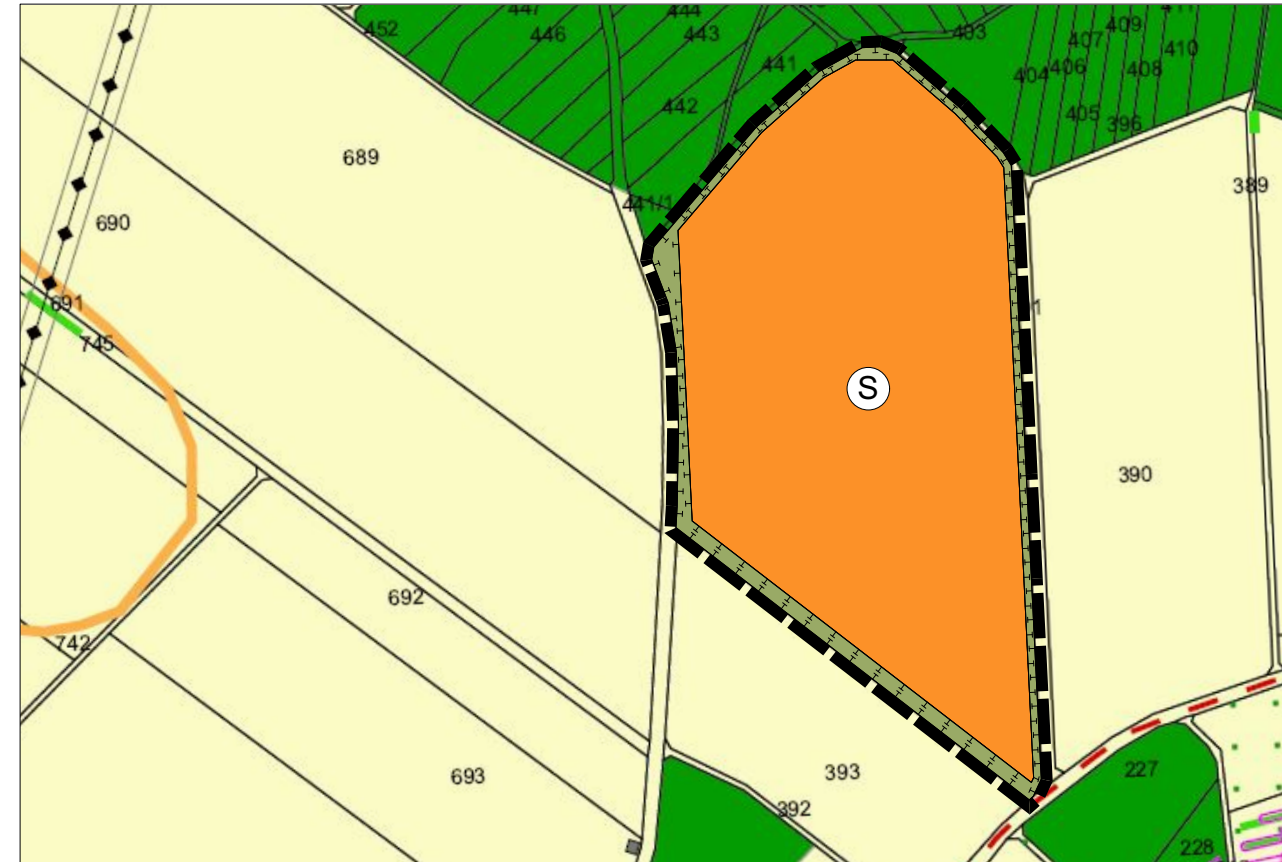
GEMEINDE PILSACH

16. ÄNDERUNG FLÄCHENNUTZUNGSPLAN UND LANDSCHAFTSPLAN IM BEREICH SO PHOTOVOLTAIK BIRKHOFFER GRUND

BESTAND WIRKSAMER FNP M 1:5.000



PLANUNG ÄNDERUNGSBEREICH M 1:5.000



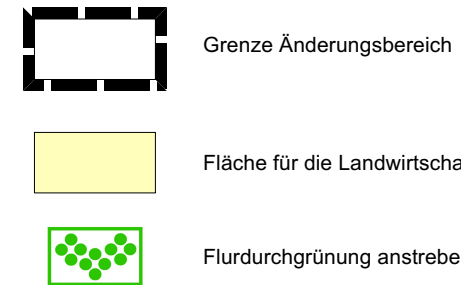
Kartengrundlage: Flächennutzungsplan, digitalisierte Fassung

GEMEINDE PILSACH

16. ÄNDERUNG FLÄCHENNUTZUNGSPLAN UND LANDSCHAFTSPLAN IM BEREICH SO PHOTOVOLTAIK BIRKHOFFER GRUND

LEGENDE

Bestand (Auszug)



Planung



GEMEINDE PILSACH

16. ÄNDERUNG FLÄCHENNUTZUNGSPLAN UND LANDSCHAFTSPLAN IM BEREICH SO PHOTOVOLTAIK BIRKHOFFER GRUND

VERFAHRENSVERMERKE

- Der Gemeinderat hat in der Sitzung vom gemäß § 2 Abs. 1 BauGB die 16. Änderung des Flächennutzungsplans beschlossen. Der Aufstellungsbeschluss wurde am ortsüblich bekannt gemacht.
- Die frühzeitige Öffentlichkeitsbeteiligung gemäß § 3 Abs. 1 BauGB mit öffentlicher Darlegung und Anhörung für den Vorentwurf der 16. Änderung des Flächennutzungsplans in der Fassung vom hat in der Zeit vom bis stattgefunden.
- Die frühzeitige Beteiligung der Behörden und sonstigen Träger öffentlicher Belange gemäß § 4 Abs. 1 BauGB für den Vorentwurf der 16. Änderung des Flächennutzungsplans in der Fassung vom hat in der Zeit vom bis stattgefunden.
- Zu dem Entwurf der 16. Änderung des Flächennutzungsplanes in der Fassung vom wurden die Behörden und sonstigen Träger öffentlicher Belange gemäß § 4 Abs. 2 BauGB in der Zeit vom bis beteiligt.
- Der Entwurf der 16. Änderung des Flächennutzungsplanes in der Fassung vom wurde mit der Begründung gemäß § 3 Abs. 2 BauGB in der Zeit vom bis öffentlich ausgelegt. Die Auslegung wurde eine Woche vorher bekannt gemacht.
- Die Gemeinde hat mit Beschluss des Gemeinderates vom die 16. Änderung des Flächennutzungsplanes in der Fassung vom festgestellt.

(Siegel) Gemeinde Pilsach, den

Andreas Truber
Erster Bürgermeister

- Das Landratsamt Neumarkt i.d.OPf. hat die 16. Änderung des Flächennutzungsplanes mit Bescheid vom AZ gemäß § 6 BauGB genehmigt.

(Siegel Genehmigungsbehörde)

- Ausgefertigt

(Siegel) Gemeinde Pilsach, den

Andreas Truber
Erster Bürgermeister

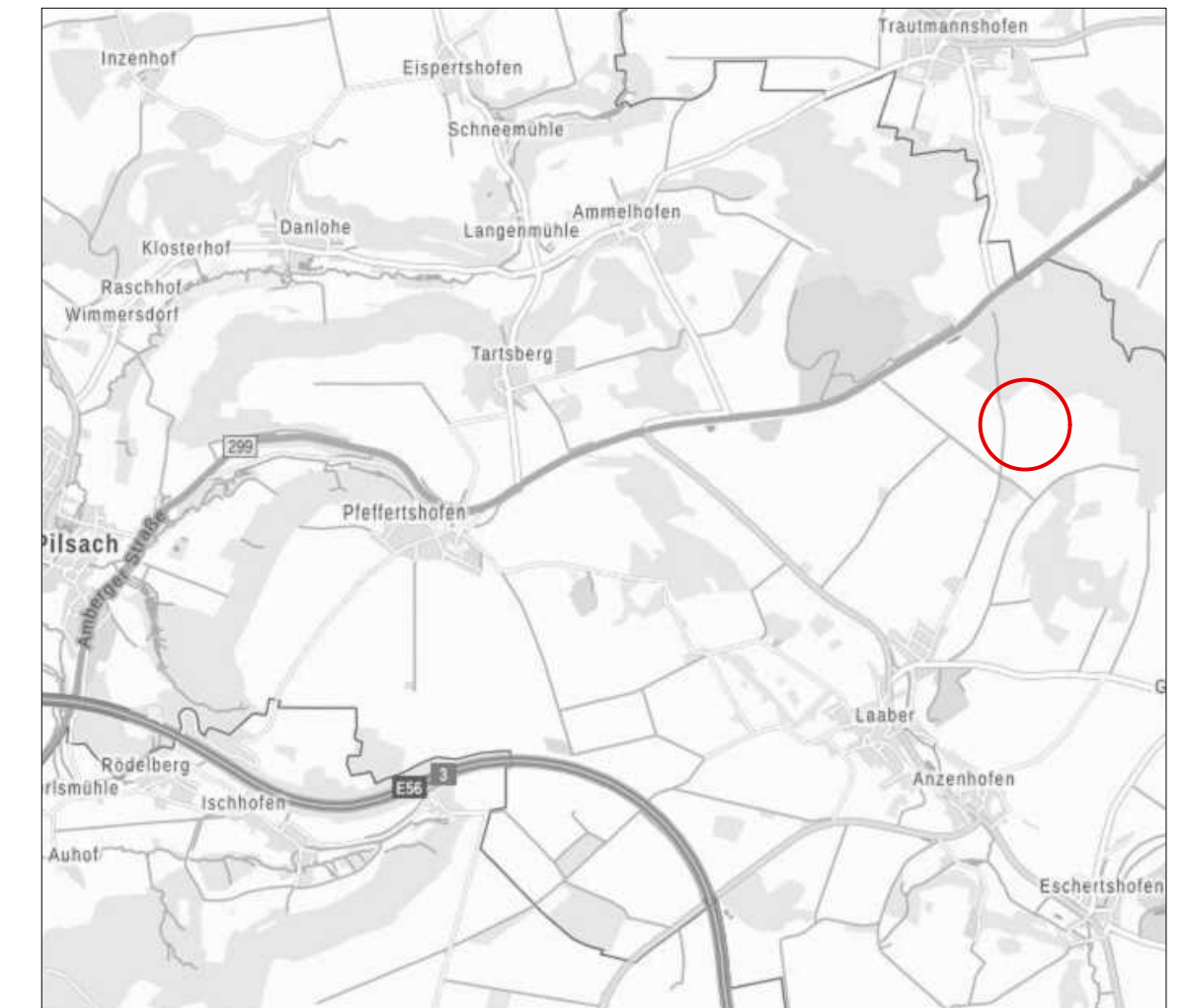
- Die Erteilung der Genehmigung der 16. Änderung des Flächennutzungsplans wurde am gemäß § 6 Abs. 5 BauGB ortsüblich bekannt gemacht. Die 16. Änderung des Flächennutzungsplans mit Begründung wird seit diesem Tag zu den üblichen Dienststunden in der Gemeinde zu jedermanns Einsicht bereitgehalten und über dessen Inhalt auf Verlangen Auskunft gegeben. Die 16. Änderung des Flächennutzungsplanes ist damit rechtswirksam. Auf die Rechtsfolgen der §§ 214 und 215 BauGB sowie auf die Einsehbarkeit der 16. Änderung des Flächennutzungsplans einschl. Begründung und Umweltbericht wurde in der Bekanntmachung hingewiesen.

(Siegel) Gemeinde Pilsach, den

Andreas Truber
Erster Bürgermeister

GEMEINDE PILSACH

16. ÄNDERUNG FLÄCHENNUTZUNGSPLAN UND LANDSCHAFTSPLAN IM BEREICH SO PHOTOVOLTAIK BIRKHOFFER GRUND



© Bayerische Vermessungsverwaltung

ENTWURF

Stand: 18.04.2024

Maßstab: 1 : 5.000

Bearbeiter: gb / lb

TEAM 4 Bauernschmitt • Wehner
Landschaftsarchitekten + Stadtplaner PartGmbH
90491 nürnberg oedenberger str. 65 tel 0911/39357-0 fax 39357-99
www.team4-planung.de info@team4-planung.de

